



Studio Associato
Environmental Services & Consulting

COMUNE DI CAPANNOLI

Provincia di PISA



**PIANO DI CLASSIFICAZIONE ACUSTICA DEL
TERRITORIO COMUNALE DI CAPANNOLI
(Ai sensi della Legge 26 Ottobre 1995 n° 447)**

ADEGUAMENTO

Relazione Tecnica Modifiche

Novembre 2008

Il Responsabile del Procedimento: Arch. Maria Antonietta VOCINO

Il Progettista: Dott. Giorgio CULIVICCHI

Delibera di Adozione di C.C. n° _____ del _____

Delibera di Approvazione di C.C. n° _____ del _____



GRUPPO DI LAVORO

Acquisizione Dati e Programmazione sul territorio

Arch. M. Antonietta VOCINO – Responsabile Settore 1 Uso e Assetto
del Territorio Comune di CAPANNOLI

Tecnico Competente in Acustica Ambientale

Dott. Giorgio CULIVICCHI – Studio Associato E.S.C.

Studio Associato

E.S.C.

COMUNE di

CAPANNOLI



SOMMARIO

1. PREMESSA

2. ELEMENTI SOGGETTI A MODIFICA

ALLEGATI

Allegato 1 – Stralcio PCCA area produttiva località l’Inchiostro

Allegato 2 – Stralcio PCCA area depuratore

Allegato 3 – Stralcio PCCA aree PIP settore nord

Allegato 4 – Stralcio PCCA aree PIP settore sud

Cartografia Zonizzazione acustica del territorio comunale:

Tavola 1 – Carta di dettaglio Scala 1:2.000 - CAPANNOLI

Tavola 2 – Carta di dettaglio Scala 1:2.000 - S. Pietro Belvedere

Tavola 3 – Carta 1:10.000 – Territorio Comunale



1. PREMESSA

Il presente documento, fermo restando quanto contenuto nel Piano di classificazione acustica del Comune di CAPANNOLI, approvato con deliberazione di C.C. n. 30 del 28/09/2005, ed a quanto prodotto nelle successive modifiche ed integrazioni effettuate in Aprile 2007, rappresenta una ulteriore revisione del Piano stesso, su richiesta dell'Amministrazione Comunale, in seguito agli indirizzi ed esigenze emerse dal Piano Strutturale in itinere.

2. ELEMENTI SOGGETTI A MODIFICA

L'Ufficio Tecnico Comunale ha rilevato le seguenti variazioni ed integrazioni da apportare al Piano:

1) Inserimento dell'area produttiva individuata in località "l'Inchiostro", al confine con il Comune di Peccioli, in classe V. A tal fine è stata eseguita anche l'integrazione con una fascia di interposizione di larghezza 100 metri in classe IV al contorno, armonizzando il confine sud già in tale classe. La superficie interessata è riportata nello stralcio in **Allegato 1**.

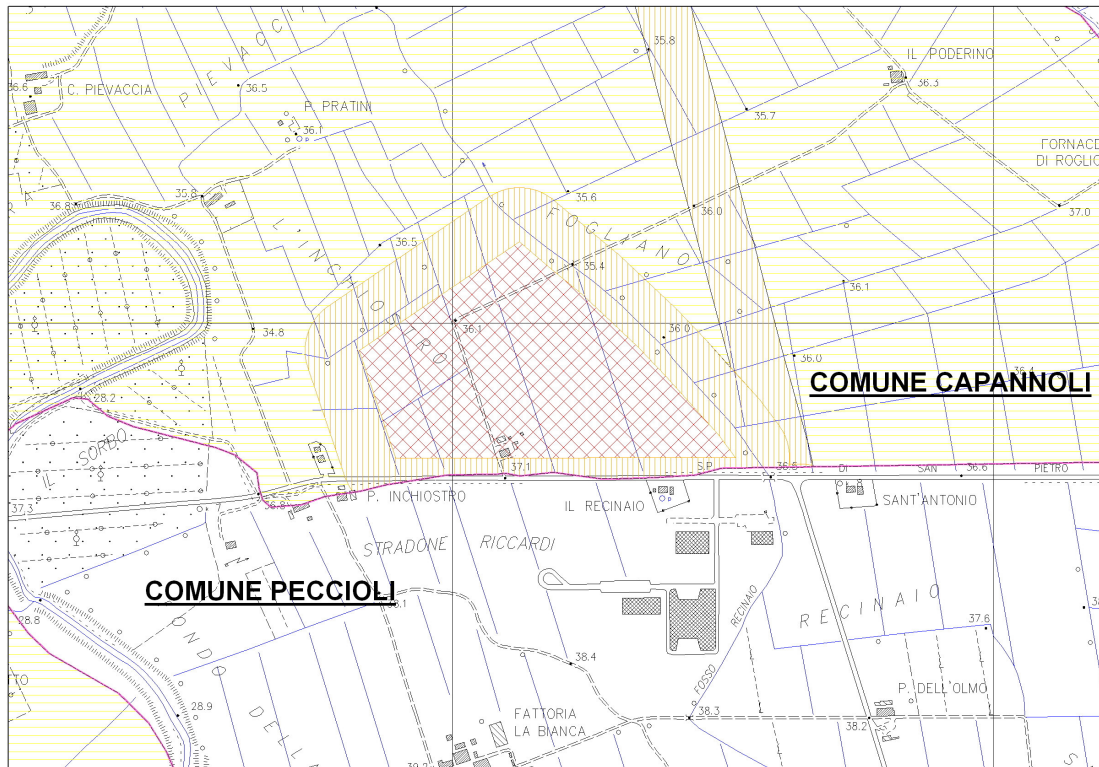
2) Riperimetrazione di una area in classe IV comprendente il depuratore comunale ed un impianto di rottamazione. La zona oggetto della nuova sagomatura è evidenziata nell'**Allegato 2**.

3) Adeguamento delle aree a vocazione produttiva di tipo artigianale/commerciale già classificate in IV con le nuove perimetrazioni dei Piani di Insediamento Produttivo (PIP) previsti dal Piano Strutturale. **Allegato 3 e 4**

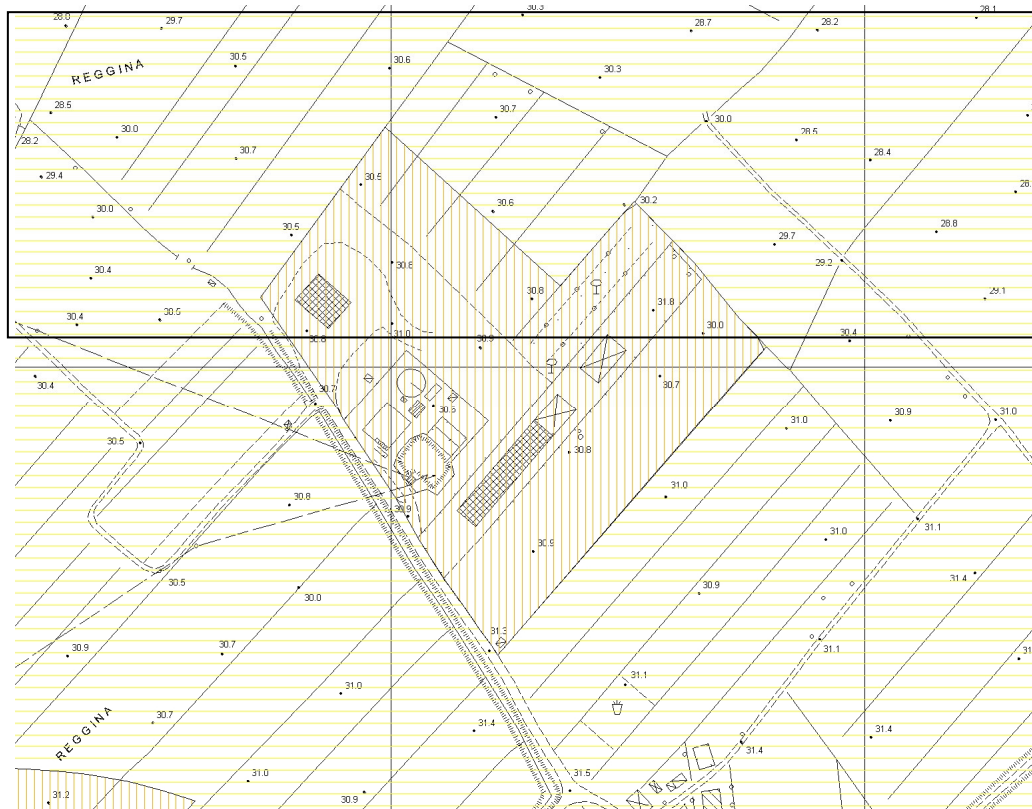
4) Assegnazione della classe III alla zona residenziale individuata nella frazione Santo Pietro Belvedere. L'intera frazione è oggetto della Tavol 2.



ALLEGATO 1 - Stralcio PCCA area produttiva località "l'Inchiostro"

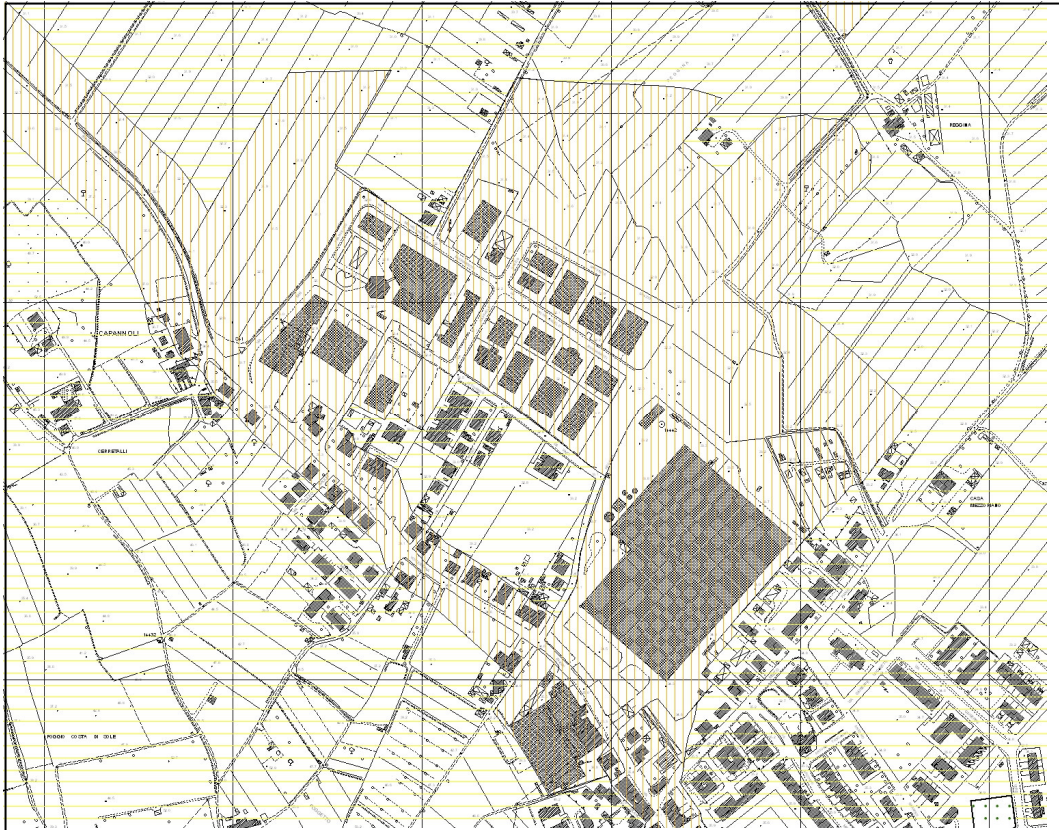


ALLEGATO 2 - Stralcio PCCA area depuratore





ALLEGATO 3 - Stralcio PCCA aree PIP settore nord



ALLEGATO 4 - Stralcio PCCA aree PIP settore sud

